

**Instytut Pamięci Narodowej  
Komisja Ścigania Zbrodni  
przeciwko Narodowi Polskiemu**

**Oddziałowe Archiwum  
Instytutu Pamięci Narodowej  
w Warszawie**

**Szanowna Pani  
Agnieszka Nieradko  
Prezes Fundacji Zapomniane  
ul. Twarda 6  
00-950 WARSZAWA**

Pismo z dnia:      Znak:  
31.05.2016

Nasz znak:      Data:  
BUWa-V-55122-1225(13)/16 Warszawa, 29 LIS. 2016

W odpowiedzi na Państwa pismo z dnia 07.11.2016 r., przesyłam w załączeniu uwierzytelnione wydruki kart z akt o sygn. GK 175/166 (*Zbrodnie dokonane na terenie powiatu tomaszowskiego. Wykazy zamordowanych, kwestionariusze o egzekucjach i grobach masowych*), dotyczące żydowskich grobów wojennych w miejscowości **Michałów pow. Tomaszów Lubelski**.

Równocześnie informuję, że zgodnie z art. 36 ust. 5 *Ustawy o Instytucie Pamięci Narodowej – Komisji Ścigania Zbrodni przeciwko Narodowi Polskiemu z dn. 18.12.1998 r.* (Dz. U. z 2016 r. poz. 1575) – „podmioty, którym dokumenty zostały udostępnione ponoszą odpowiedzialność prawną za sposób ich wykorzystania.” Przesłana kopia nie podlega zwrotowi do Instytutu.

Oddziałowe Archiwum Instytutu Pamięci Narodowej w Warszawie kontynuuje realizację Państwa wniosku.

Z poważaniem

D.O. KIEROWICZ  
Referat Udostępniania Dokumentów  
Uprawnionym Instytucjom  
w Oddziałowym Archiwum IPN w Warszawie

*M. Zaremba*  
Małgorzata Zaremba

Załącznik:

1. uwierzytelnione wydruki kart z akt o sygn. GK 175/166 – 4 k.

Sporz./wyk.: Katarzyna Pawlicka (tel. 22 530-86-75)

1/1



**Instytut Pamięci Narodowej**  
Komisja Ścigania Zbrodni  
przeciwko Narodowi Polskiemu  
Oddziałowe Archiwum  
Instytutu Pamięci Narodowej  
w Warszawie

**BUWa V-55122-1225/16**

kserokopia kart z akt o sygn.

**IPN GK 175/166**



P r o t o k ó ł

ogłędzin zewnętrznych zbiorowego grobu ludności cywilnej żydowskiej, pomordowanej przez Niemców w listopadzie 1942r. a znajdujące się na polu należącym do folwarku Michalów.

IPN  
Warszawa

Dnia 10. maja 1950 r. Sędzia Wydziału Karnego - Sądu Grodzkiego w Tomaszowie Lub. - Wł. Zółkowski, w wykonaniu wniosku Kom. Okr. dla Badania Zbr. Niem. w Lublinie, z dnia 18.5.1949 r. Nr. R. 136/46 r. - udał się do miejscowości Michalów, obok Wozuczyna, gdzie przy udziale Komendanta Post. M. O. w Rachaniach, - ob. Dmitrocy Michała, oraz naocznych świadków egzekucji, a to: 1/ Adama Kaźmierskiego, s. Walentego, 2/ Baka Władysława, s. Franciszka, i 3/ Jana Stawarskiego, s. Wojciecha, dokonał ogłędzin zewnętrznych zbiorowego grobu ludności cywilnej, pomordowanej przez Niemców, przy czym ogłędziny wykazały co następuje:

1/ Na polu folwarku Michalów w odległości od północy około 100 mtr. od zabudowań folwarcznych, w granicach ze wszystkich stron pole folwarku Michalów, znajduje się wspólny grób ofiar zbrodni niemieckich.

2/ Zbiorowy grób ma wygląd prostokąta, o wymiarach długości 15 mtr. a szerokości 6 mtr. Grób nie ma nasypu, w dwóch miejscach jest zapadnięty, na głębokość około 20 cm. Grób nie jest zarosnięty żadną trawą. Zauważa się prowadzącym od górnej powierzchni grobu do wewnątrz liczne otwory, o nie-dużych rozmiarach.

3/ Według oświadczeń świadków egzekucji - zwłoki są zakopane na głębokości 3 mtr. a sięgają do głębokości 2 mtr.

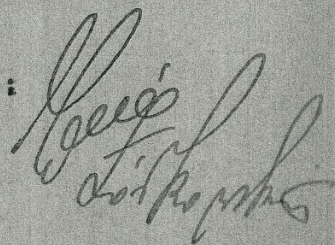
4/ W grobie znajduje się około 50 osób, obojga płci w tym dwoje dzieci. Świadkowie egzekucji nie pamiętają imion i nazwisk pomordowanych.

5/ Wymienieni wyżej świadkowie wyjaśnili, że egzekucja odbyła się w listopadzie 1942 r. na placu cukrowni Wozuczyn w następujących okolicznościach: Wymienieni żydzi, częściowo pracowali w fabryce- cukrowni Wozuczyn, a prócz tego jeszcze doprowadzono około 25 osób z dookolicznych wsi pod pozorem, że będą oni pracować w fabryce. W godzinach przedpołudniowych wyżej wymienionego miesiąca i roku, wszystkich żydów zastrzelono na podwórku fabrycznym, a zwłoki przewieziono na pole wsi Michalów i pogrzebano we wspólnym grobie.

Na tym protokół ogłędzin - zakończono.

Sędzia Grodzki:

IPN  
Warszawa





151 1950  
115

Odreży szkic  
miejsca oględzin - zbiorowego grobu w Woźuczynie- Michalów.

O. Archiwum  
IPN  
Warszawa

Wschód

Pole wsi Michalów.

15 mtr.

Północ. 6 mtr.  
~~XXXXX~~

Pole folwarku  
Michalów.

Zapadnięcie grobu.

Zbiorowy grób.

Zapadnięcie grobu.

Południe

Pole wsi Michalów

Zachód

Pole folwarku wsi Michalów.

Sporządzono dnia 10. maja 1950 r.

Sędzia:

*[Signature]*  
L. K. K.

Archiwum  
Głównej Komisji Badania  
Zbrodni Niem. w Polsce

Dok. N. 212/4142 - Zps. 252.

O. Archiwum  
IPN  
Warszawa







## Za zgodność

Koordinator Zespołu

dr Urszula Krasnicka - Zajdler  
13.10.2016



Teczka / księga zawiera 2 ..... /  
słownie: dwie .....  
..... kart  
kolejno ponumerowanych, zszytych  
i zabezpieczonych pieczęcią.  
Warszawa, dn. 29.11.2016



Stwierdzam zgodność niniejszej kserokopii

dokumentu, ośł. prośba o wydanie  
z dokumentem znajdującym się w aktach w m. Meliorów  
Archiwum Instytutu Pamięci Narodowej  
Komisji Ścigania Zbrodni przeciwko  
Narodowi Polskiemu

sygn. GK 175/166 - 2 k.

Warszawa, dn. 12.10.2016